




SZENT GELLÉRT TÉR




A Szent Gellért tér Dél-Buda egyik forgalmas csomópontja. 2014-ben adták át az M4 itteni megállóját, amely újjá varázsolta a teret. A sporaarchitects fiatal magyar tervezőkből álló csapatának tervét több nemzetközi díjjal (archdaily – building of the year 2015, architizer – A+ awards közönség és zsűri díj) jutalmazták.









Most bejárhatod a metróállomást és a közvetlen környékét, és felfedezés közben jobban megismerheted. A feladatok segítenek, hogy mit nézz meg, mire figyelj, így mire a végére érsz a sétának otthon érezheted magad akkor is, ha előtte soha nem jártál még itt. A megfigyelés, a keresés és a kipróbálás segít, hogy megfogalmazhasd a véleményedet vagy akár az ötleteidet, ha úgy érzed, hogy valamin változtatni kellene.

TECHNIKAI INFÓK

 Íróeszköz, papírcsíkok (műszaki rajzlapból, vagy rajzlapból), négyzetrácsos papír, színes ceruza

 40-60 perc  10+

ÚTMUTATÓ

-  Figyeld meg!
-  Hallgasd meg!
-  Tervezz!
-  Dolgozz csoportban!
-  Keresd meg!
-  Gyűjts!
-  Mérd meg!
-  Mondd el a véleményed!

A HELY SZELLEME

Mindannyian őrzünk benyomásokat, emlékeket, történeteket helyekről, ahol már jártunk vagy amelyekről olvastunk. Honnan ismerős a Szent Gellért tér neve? Van személyes emléked, történeted a térről?

JÖVÜNK-MEGYÜNK



A Gellért tér forgalmas közlekedési csomópont. Mivel érkeztetek ide? Milyen más tömegközlekedési eszközzel jöhettek volna? Keressétek meg közösen az állomás területén a közlekedési eszközök piktogramjait, amelyek azt jelzik, hogy mire lehet átszállni!



Szerinted milyen közlekedési eszközzel lehet még ide jutni? És milyen közlekedési eszköz emlékéét őrzi a tábla a Duna parton, a Szabadság híd közelében? És 100 év múlva vajon milyen közlekedési eszközök járnak majd itt? Készíts mindegyiknek piktogramot!



Fogalmazd meg egy mondatban, hogy vajon miért erre vezet a metróvonal, és miért került ide egy állomás?

.....
.....



SZENT GELLÉRT TÉR



OBJEKTUMOK



Mi mindent lehet ezen a téren csinálni, azon kívül, hogy közlekedési eszközre szállunk? Állj meg a metrómegálló téren lévő lejárata előtt, és nézz körbe! Szó szerint, 360 fokban! Mi mindent látsz magad körül? Beszéljétek meg a többiekkel, és csoportosítsátok!



TERMÉSZETI KÖRNYEZET

.....
.....
.....
.....

ÉPÍTETT KÖRNYEZET

EGYÉB

Karikázd be, amelyik ismerős, vagy ahol már jártál a felsoroltak közül!
Milyen középületek találhatóak a tér körül?

.....
.....
.....
.....

.....
.....
.....
.....



Hány bejárata van a metrómegállónak? Jegyezd fel, melyik milyen utcára nyílik! Melyik bejáraton milyen eszközzel lehet a föld alá jutni?

UTCA NEVE

LEJUTÁS MÓDJA

.....
.....

.....
.....



Szerinted miért van többféle lejutási lehetőség? Te melyik bejáratot használnád inkább?



Figyeld meg a felszín és a lejáratok téri elemeit, utcabútorait, a Gellért Szálló előtti fura "tojást"! Vajon az meg mi lehet? Milyen motívum kapcsolja össze őket? Szerinted kapcsolódnak az épített és a természeti környezethez?



Mielőtt lemész a metróállomásra pihenj meg az utcabútorokon! Kényelmesek?



Ha elhelyezkedtél, hallgasd meg a linken található zenét!
https://www.youtube.com/watch?v=xI3h_6C8eZE



Most nézd meg a szobrot a téren, és olvasd el, hogy kit ábrázol, és az idézetet is! Próbáld meg kitalálni, hogy miért itt állítottak neki szobrot! Milyen hangszert hallottál a dalban? Milyen hangszerek hangját szereted? Te milyen zenét szeretsz?



Beszéljétek meg, hogy mi a leghangsúlyosabb objektum a környéken, és miért?



Keressd meg a másik bejáratot! Próbáld meg egy papírcsik hajtogatásával az épület makettjét elkészíteni! Készíts egy saját építményt csak hajtogatásos technikával! Mire használnád szívesen, ha életnagyságú lenne?



Próbáljátok ki, hogy melyik bejárat felől gyorsabb lejutni a peronra!



Egy-egy pár induljon el ugyanabban az időben mindkét bejáratról, a többiek pedig várják őket lent a peronon. Nézzétek meg, kik értek le előbb! Beszéljétek meg, hogy miért ez lett az eredmény!



ÉPÍTŐANYAGOK



Milyen anyagokból épül fel a Gellért tér és a metrómegálló? Gyűjts épületelemeket az alábbi anyagokhoz! Figyeld meg, mely anyagokból használták a legtöbbet! A felszínen és a föld alatt is folytasd a keresgélést!

LÁTSZÓBETON:

ROZSDAMENTES ACÉL:

CORTEN ACÉL (ROZSDÁS FELÜLETŰ):

ÜVEG:

KERÁMIA:

FA:

MÉSZKŐ:

A PERONON



Milyen formához hasonlítanak a peron terei? Nézz rá a mozgólépcsők felől az állomásra, majd vizsgálj meg közelebbről is a falakat! Mihez tudnád hasonlítani a mintát? Jegyezd fel, milyen színeket használtak hozzá!

.....
.....

A kerámiamozaik mintáját Komoróczy Tamás képzőművész tervezte. A tervező weboldalán érdekes fotókat találsz, hogyan készítették elő a mozaikot.

http://komoroczy.com/mu_ceramics_gellert_08.html




A mozaik színeit felhasználva tervezz te is egy mintát a lap szélén levő négyzethálóba! Próbáljátok meg párban összeilleszteni a terveiteket!



Mit gondolsz, hány méterre lehetsz a föld alatt? Állj az egyik oszlop mellé, a saját magasságod alapján becsüld meg hány méter magas lehet az oszlop. Becsüld meg, hány oszlop férne egymás tetejére! Nézz utána, hogy hány méter mélyen van a metróállomás!

BECSLÉS:

TÉNYLEGES MÉLYSÉG:





SZENT GELLÉRT TÉR



ÁLLOMÁSTÉR



Figyeld meg, hogyan épül fel felett a tér!
Mit gondolsz, mi a szerepük a betongerendáknak?
Mi lehetett a tervező célja? Miért nem sima mennyezetben gondolkodott? Beszéljétek meg!



Hol találkozhatsz még a betonhálózat mintájával az épületen belül?

.....
.....



Petruska András Metropolita albumán a számok az M4-es metró állomásainak neveit viselik.
Hallgassátok meg párban a Gellért tér című számát, beszéljétek meg, hogyan kapcsolódik a térhez!

BENYOMÁSOK

Mi tetszik a legjobban az állomás területén?
Szerinted az állomás jól használható pl. csúcsidőben,
amikor tömeg van, babakocsival, kerekesszéssel?
És milyen tájékozódás szempontjából? Van, amit
megváltoztatnál? Válaszaidat indokold meg!



.....
.....
.....
.....
.....
.....
.....
.....

GYERE MÁSKOR IS!
 SZENT GELLÉRT TÉR